

GSL DENTAL COLLEGE

EXTRAMURAL ACTIVITIES





GPS Map Camera

Jagannadhapuram Agraharam, Andhra Pradesh, India
NH 16 Rajahmundry, Gsl In-campus St, Jagannadhapuram Agraharam, Andhra Pradesh 533294, India
Lat 17.068205°
Long 81.885132°
31/05/24 10:33 AM GMT +05:30

Google



GSL DC Fanzine

8 Feb 2023 · 🌐

Pen name ; Chinni

Poet name ; Anaamakudu

#telugupoetrylove ❤️❤️


#telugupoet

#chinnithoughts

#anaamakudu

#gsldentalcollege

#GSL



































Dr. S. Lakshmi Reddy	Dr. S. Lakshmi Reddy	Dr. S. Lakshmi Reddy
Dr. S. Lakshmi Reddy	Dr. S. Lakshmi Reddy	Dr. S. Lakshmi Reddy
Dr. S. Lakshmi Reddy	Dr. S. Lakshmi Reddy	Dr. S. Lakshmi Reddy

6. N.V.Sudheer	Student	9082779180
7. V.Nikhita Varma	Student	9346306758



East Godavari, Andhra Pradesh, India

Rajanagaram, East Godavari, 533294, Andhra Pradesh, India


Lat 17.068338, Long 81.884967

11/14/2024 11:14 AM GMT+05:30

Note : Captured by GPS Map Camera

GPS Map Camera



 **GPS Map Camera**

Rajamahendravaram, Andhra Pradesh, India
2q49+p7j, 9-5-1, Pushkara Ghat Rd, Mangalavaripeta,
Rajamahendravaram, Andhra Pradesh 533101, India
Lat 17.006927° Long 81.768041°
20/10/24 08:56 AM GMT +05:30

Google



 **GPS Map Camera**

Google

Rajamahendravaram, Andhra Pradesh, India
2q49+p7j, 9-5-1, Pushkara Ghat Rd, Mangalavaripeta,
Rajamahendravaram, Andhra Pradesh 533101, India
Lat 17.00707° Long 81.767962°
20/10/24 06:32 AM GMT +05:30

పర్యావరణ పరిరక్షణ నిరంతర ప్రక్రియ



రంగంపేటలో రోడ్డు పొడవును విస్తరించే సల్లపిల్లి

ఆనకట్ట/రంగంపేట, ఆగోబరు 2: పర్యావరణ పరిరక్షణకు మొక్కలు వాటము. పరిసరాల పరివృద్ధతపై అవగాహన కల్పించడం నిరంతర ప్రక్రియగా కొనసాగాలని ఎమ్మెల్యే సల్లపిల్లి రామకృష్ణారెడ్డి అన్నారు. ప్రధాన నరేంద్ర మోదీ అధ్వర్యంలో నివేద్యంగా పెళ్లం రోడ్డు పాటు విస్తరించిన స్వచ్ఛతా హి సేవా కార్యక్రమాల మంగిలపు సందర్భంగా బుధవారం ఆనకట్ట మెయిన్ రోడ్డు, రంగంపేటలో అధికారులు, భూమి నాయకులతో కలిసి

“ స్వచ్ఛతా హి సేవా కార్యక్రమంలో ఎమ్మెల్యే సల్లపిల్లి

ఎమ్మెల్యే రోడ్డును శుభ్రం చేశారు. ఈ సందర్భంగా ఆయన మాట్లాడుతూ భవిష్యత్ తరాల వారికి స్వచ్ఛమైన గాలి, నీరు అందించాల్సిన బాధ్యత ప్రతిఒక్కరిపైనా ఉండవలసిందిగా కోరారు. రంగంపేటలో రాజానగరం జీఎస్ఎల్ డెంబల్ మెడికల్ కాలేజ్ అండ్ హాస్పిటల్ అవ్వడంలో విస్తరించిన గ్రామసభకు ఎమ్మెల్యే ముఖ్యపాత్ర వహించి మాట్లాడారు. ఆనంతరం పోలవరపు కార్మికులను సత్కరించారు. కార్యక్రమంలో వివిధ శాఖల అధికారులు, భూమి నాయకులు, జిఎస్ఎల్ డెంబల్ మెడికల్ కాలేజ్ అండ్ హాస్పిటల్ ప్రధానాధికారి, విద్యార్థులు పాల్గొన్నారు.

రాజమహేంద్రవరం కట్టలో సాగుక అవకాశం దిగ్గి శాశ్వత ఎన్ఎస్ఎస్ పరిశోధన గోదావరి రైల్వేస్టేషన్లో స్వచ్ఛతా హి సేవా కార్యక్రమాన్ని అధిష్టాధికారి నరేంద్ర రెడ్డి గురించి అధ్యక్షులలో నిర్వహించారు. డిజైన్ నాయకుడు సోమ కిరాణి ముఖ్య అతిథిగా పాల్గొని ఈ కార్యక్రమంలో స్టేషన్ మేనేజర్ వాగేంద్రమూర్తి, ఎడంగనూరు, ఆర్.గోవింద్రెడ్డి, ఎం.శ్రీనివాస్, లలితకుమార్ జైన్, ఎం.జనారాణ్, రైల్వే అధికారి రోడ్డు నయ్యలు ఎం.కృష్ణ మాచార్యులు, వి.సుబ్రహ్మణ్యమూర్తి, కి.సురేష్, నీహాని సతీష్ పాల్గొన్నారు.

స్వచ్ఛతాహి సేవాపక్షోత్సవాలు

రంగంపేట, అక్టోబర్ 2, పూజ్య బాపూజీ కలలుగన్న కాలుష్యరహిత సమాజ నిర్మాణానికి ప్రజలంతా చైతన్యవంతులు, కార్యోన్ముఖులు కావాలని అనపర్తి ఎమ్మెల్యే నల్లమిల్లి రామకృష్ణారెడ్డి పిలుపునిచ్చారు. బుధవారం రంగంపేట ఎస్టీఆర్ విగ్రహం వద్ద రాజానగరం జిఎస్ఎల్ డెంటల్ ఆసుపత్రి ఆధ్వర్యంలో స్వచ్ఛతాహి సేవా పక్షోత్సవాల ముగింపు, గ్రామ పంచాయతీ అభివృద్ధి కార్యక్రమం కార్యక్రమంలో భాగంగా జిఎస్ఎల్ డెంటల్ కళాశాల ప్రిన్సిపాల్ డాక్టర్ గంటా సునీల్ అధ్యక్షతన జరిగిన గ్రామ సభకు ఆయన ముఖ్య అతిథిగా పాల్గొని ప్రసంగించారు. భారతీయ సంస్కృతి, సాంప్రదాయాలతో పాటు పూర్వీకులు అందించిన ఆహారపు అలవాట్లు ఆరోగ్యవంతమైన సమాజ నిర్మాణానికి దోహదపడతాయని, వైద్యులు సూచించిన సలహాలు పాటించి దివ్యమైన, ఆరోగ్యమైన, దీర్ఘ జీవితాన్ని గడపటానికి ప్రతి ఒక్కరూ కృషి చేయాలని ఆయన కోరారు. గ్రామ ఆరోగ్య అభివృద్ధికి జిఎస్ఎల్ ఆసుపత్రి



అధినేత డాక్టర్ గన్ని భాస్కరరావు ఆధ్వర్యంలో నిర్వహిస్తున్న ఉచిత వైద్య, అవగాహన శిబిరాలను సద్వినియోగం చేసుకోవాలని, దీనికి నిరంతరం కృషి చేస్తున్న వైద్య సిబ్బందికి ఆయన అభినందనలు తెలిపారు. భవిష్యత్తు తరాల వారికి శారీరక, మానసిక ఆరోగ్యం పై అవగాహన కల్పించడంలో ప్రతి ఒక్కరూ సామాజిక బాధ్యతగా చేపట్టాలని ఆయన కోరారు. అంతకు ముందు గ్రామ వీధుల్లో ఎమ్మెల్యే రామకృష్ణారెడ్డి, వైద్య సిబ్బంది పరిశుభ్రత కార్యక్రమాన్ని చేపట్టారు. అనంతరం సీనియర్ సిటిజన్స్ కు

ఎమ్మెల్యే రామకృష్ణారెడ్డి, ప్రానిక పెద్దలు శాలువ కప్పి ఘనంగా సత్కరించారు. ఈ కార్యక్రమంలో ఎంపీడివో పి.విజయరత్నం, కార్యక్రమ కోఆర్డినేటర్ డాక్టర్ ఎస్. హరికృష్ణ, గ్రామ ఉపసర్పంచ్ బలిరెడ్డి దుర్గారావు, మండల తెలుగుదేశం పార్టీ అధ్యక్షులు ఎలుగుబంటి సత్తిబాబు, మండల బిజెపి అధ్యక్షులు మైలవరపు సాయిరాం, గ్రామ తెలుగుదేశం పార్టీ అధ్యక్షులు పోతుల వీర వెంకట సత్యనారాయణ (చిన్ని కాపు) కూటమి నాయకులు సత్తి దేవానందరెడ్డి, గారపాటి రాంబాబు, శ్రీనివాస్, ఉండవల్లి గిరిబాబు, యలమాటి రాంబాబు, మండవిల్లి వీర వెంకట సత్య రంగ గుప్త, పోతుల వీర సుందరరావు, దుబాసి వరప్రసాద్, మద్దిపూడి సత్తిబాబు, కొండేపూడి నాని, వెలమర్తి సుధాకర్, డి. ధర్మరాజు, మద్దిపూడి సత్యనారాయణ, గోపాలకృష్ణ, అంచూరి సహదేవుడు, గుత్తుల సుబ్రహ్మణ్యం, గుండుబిల్లి కృష్ణ, పెండ్యాల వీర వెంకట సత్యనారాయణమూర్తి, (బుజ్జిబాబు), అడబాల వెంకట్రావు, కొమ్మన రాంబాబు, పెంకే సుబ్బారావు, గ్రామ సచివాలయ సిబ్బంది, జిఎస్ఎల్ వైద్య సిబ్బంది, పి. ఆర్.ఓ.కుమార్, ఆశా వర్కర్లు, అంగన్వాడీ సిబ్బంది, తదితరులు పాల్గొన్నారు.





GPS Map Camera



Rangampeta, Andhra Pradesh, India

3XQP+83G, MDR120, Rangampeta, Andhra Pradesh 533291, India

Lat 17.088444°

Long 81.984926°

02/10/24 03:17 PM GMT +05:30



GPS Map Camera

Rangampeta, Andhra Pradesh, India

3XQP+83G, MDR120, Rangampeta, Andhra Pradesh 533291, India

Lat 17.088394°

Long 81.985315°

02/10/24 02:56 PM GMT +05:30





Jagannadhapuram Agraharam, Andhra Pradesh, India

NH 16 Rajahmundry, Gsl In-campus St, Jagannadhapuram Agraharam, Andhra Pradesh

533294, India

Lat 17.067826°

Long 81.885741°

28/09/24 03:24 PM GMT +05:30



East Godavari, Andhra Pradesh, India
3V7F+28M, Adikavi Nannaya University Rd, Andhra Pradesh 533294, India
Lat 17.06239°
Long 81.873246°
26/09/24 10:37 AM GMT +05:30



GPS Map Camera

Rajamahendravaram, Andhra Pradesh, India

2Q48+PRG, Godavari Old Bridge, Mangalavaripeta, Rajamahendravaram, Andhra Pradesh

533101, India

Lat 17.006719°

Long 81.767049°

29/09/24 08:31 AM GMT +05:30

Google



GPS Map Camera



Jagannadhapuram Agraharam, Andhra Pradesh, India
Unnamed Road, Jagannadhapuram Agraharam, Andhra Pradesh 533294, India
Lat 17.067126°
Long 81.886025°
28/09/24 03:09 PM GMT +05:30



GPS Map Camera

Rajamahendravaram, Andhra Pradesh, India

2Q48+PRG, Godavari Old Bridge, Mangalavaripeta, Rajamahendravaram, Andhra Pradesh 533101, India

Lat 17.006735°

Long 81.767088°

29/09/24 08:35 AM GMT +05:30

Google



GPS Map Camera



Rajamahendravaram, Andhra Pradesh, India

2Q48+QRW, Mangalavaripeta, Rajamahendravaram, Andhra Pradesh 533101, India

Lat 17.006898°

Long 81.767137°

29/09/24 09:03 AM GMT +05:30



GPS Map Camera

Rajamahendravaram, Andhra Pradesh, India

2Q48+PRG, Godavari Old Bridge, Mangalavaripeta, Rajamahendravaram, Andhra Pradesh 533101, India

Lat 17.006717°

Long 81.767055°

29/09/24 08:33 AM GMT +05:30

Google





 **GPS Map Camera**

Jagannadhapuram Agraharam, Andhra Pradesh, India
NH 16 Rajahmundry, GSI In-campus St, Jagannadhapuram Agraharam, Andhra Pradesh 533294, India
Lat 17.068229°
Long 81.885092°
24/09/24 03:16 PM GMT +05:30





Rajahmundry, AP, India

Morampudi Road, Rehmat Nagar Colony,
Rajahmundry, 533101, AP, India

Lat 17.000560, Long 81.793523

09/26/2024 07:50 AM GMT+05:30

Note : Captured by GPS Map Camera



Jagannadhapuram Agraharam, Andhra Pradesh, India
NH 16 Rajahmundry, Gsl In-campus St, Jagannadhapuram Agraharam, Andhra
Pradesh 533294, India
Lat 17.068215°
Long 81.885104°
24/09/24 03:12 PM GMT +05:30



GPS Map Camera

Rajamahendravaram, Andhra Pradesh, India

2Q2V+864, Rampachodavaram - Rajahmundry Rd, Gandhipuram, Rajamahendravaram, Andhra Pradesh 533106, India

Lat 17.00063°

Long 81.793314°

26/09/24 07:47 AM GMT +05:30

Google



 **GPS Map Camera**

Jagannadhapuram Agraharam, Andhra Pradesh, India

NH 16 Rajahmundry, GSI In-campus St, Jagannadhapuram Agraharam, Andhra Pradesh 533294, India

Lat 17.068225°

Long 81.885116°


24/09/24 03:09 PM GMT +05:30



Google






 **GPS Map Camera**



Jagannadhapuram Agraharam, Andhra Pradesh, India
3V8M+PRF, Jagannadhapuram Agraharam, Andhra Pradesh 533294, India
Lat 17.066877°
Long 81.884554°
29/02/24 05:46 PM GMT +05:30



 **GPS Map Camera**

Jagannadhapuram Agraharam, Andhra Pradesh, India

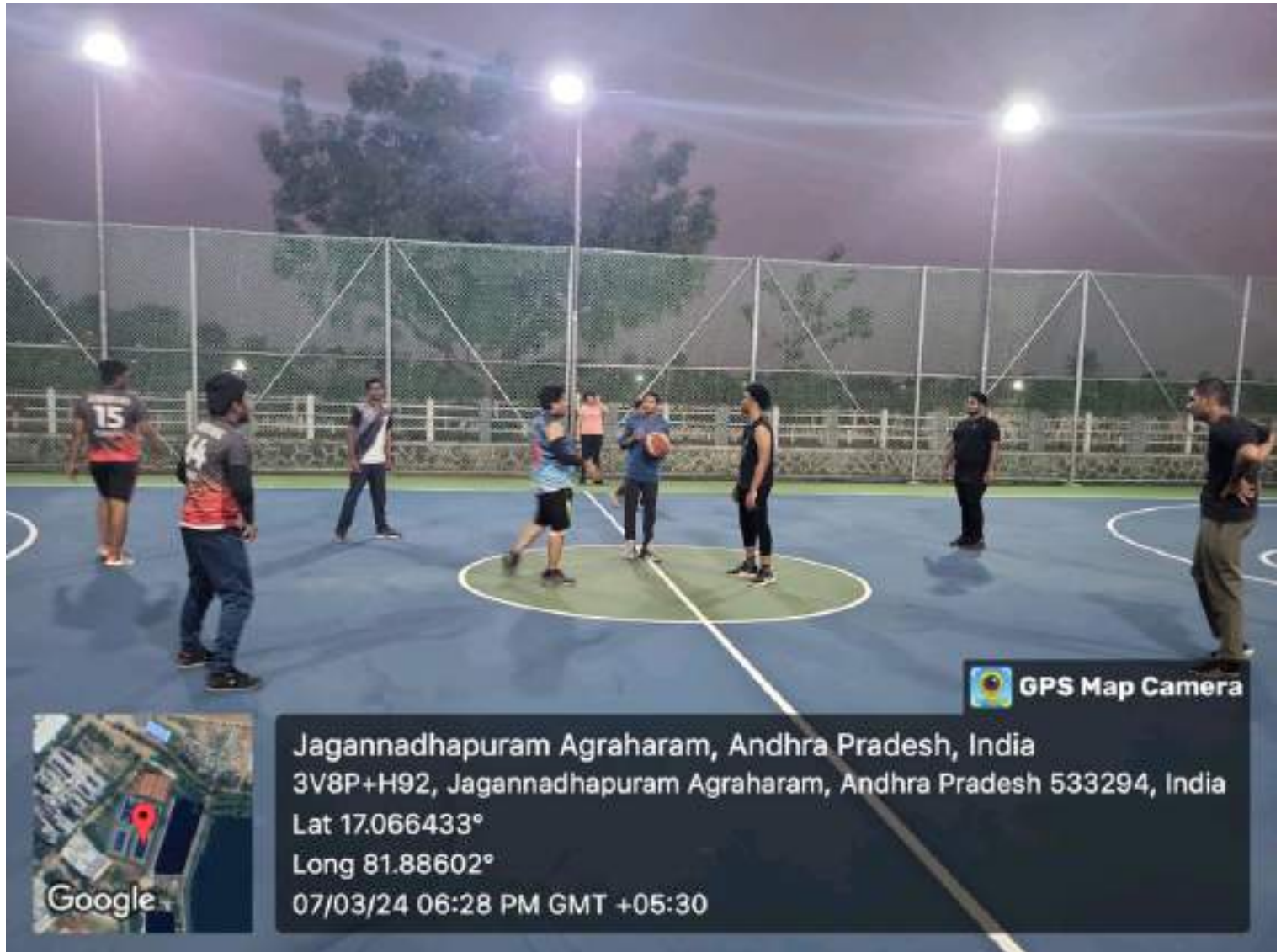
GSL Clock Tower, Visakhapatnam-Ravulapalem Rd, Jagannadhapuram Agraharam, Andhra Pradesh 533294, India


Lat 17.066711°

Long 81.884536°

29/02/24 05:54 PM GMT +05:30






 **GPS Map Camera**

Jagannadhapuram Agraharam, Andhra Pradesh, India
3V8P+H92, Jagannadhapuram Agraharam, Andhra Pradesh 533294, India
Lat 17.066433°
Long 81.88602°
07/03/24 06:28 PM GMT +05:30



Google



 GPS Map Camera

Jagannadhapuram Agraharam, Andhra Pradesh, India

GSL Stores Complex, Gsl In-campus St, Jagannadhapuram Agraharam, Andhra Pradesh

533294, India


Lat 17.064999°

Long 81.883272°

11/03/24 05:37 PM GMT +05:30





 **GPS Map Camera**


Jagannadhapuram Agraharam, Andhra Pradesh, India

GSL Stores Complex, Gsl In-campus St, Jagannadhapuram Agraharam, Andhra Pradesh
533294, India

Lat 17.065058°

Long 81.883433°

11/03/24 05:06 PM GMT +05:30

 Google



 GPS Map Camera

Jagannadhapuram Agraharam, Andhra Pradesh, India
3V8P+H92, Jagannadhapuram Agraharam, Andhra Pradesh 533294, India
Lat 17.066661°
Long 81.886184°
11/03/24 06:37 PM GMT +05:30



Google



GPS Map Camera

Jagannadhapuram Agraharam, Andhra Pradesh, India

3V7M+HXW, Jagannadhapuram Agraharam, Andhra Pradesh 533294, India

Lat 17.06415°

Long 81.885221°

13/03/24 05:49 PM GMT +05:30



Google



East Godavari, AP, India


Rajanagaram, East Godavari, 533294, AP, India

Lat 17.066522, Long 81.884382

03/13/2024 06:16 PM GMT+05:30

Note : Captured by GPS Map Camera



 **GPS Map Camera**



Jagannadhapuram Agraharam, Andhra Pradesh, India
3V7M+HXW, Jagannadhapuram Agraharam, Andhra Pradesh 533294, India
Lat 17.06385°
Long 81.884969°
19/03/24 02:52 PM GMT +05:30























